

Lysakervassdragets Venner

FØÐNYTT – 11

Årsmøtet holdes etter påske, torsdag 3. april

I tillegg til årsmøtets vanlige forretninger, brukes anledningen i år til lanseringen av *LvVs* innspill til Kommuneplanarbeidet for vassdraget. Invitasjonen blir sendt til pressen, lokale politikere og etatene for å overvære presentasjonen av *LvVs* visjon om et eget forvaltningsstiftelse for Lysakerelva, Sørkedalselva de øvrige elver og bekker i Sørkedalen. Dette er ett ledd i vårt arbeid for å oppnå en helhetlig forvaltning av vassdraget i en tid med økende press på grønne arealer og vannressurser. Møt opp og støtt ditt styre i sin største satsing i vår 3-årige historie. Detaljer s. 3.

Andre saker i dette nummeret:

Jarfyllingen

Det europeiske
vanndirektivet

Bærum Natur-

og Friluftsråd

Harald Løvenskiolds vei i Oslo

Bekkeadopsjon


Hageavkapp

Fremtidige forvaltningen

Vannføringen gjennom året

Bilder fra vassdraget

Tryvann skisenter a.s.



Vår



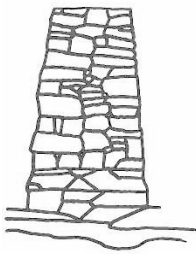
Vinter

Jarfyllingen ligger der og deler Lysakerelva i to. Den er bevis for at verden har en større bevissthet for miljøet enn den hadde på 1920-åra. Da kunne grunneieren nærmest bestille en trikkelinje til sin utparselleringen ved å avse grunn til sporet. Planleggingen tok dessverre ikke høyde for utvikling over i en 100-års periode. Selv da Kolsåsbanen og Bærumsveien kom på 1940-åra kunne ingen forestille seg bilkøene som i 2008, åler seg over fyllingen fire dager i uken.

Utredningen i fjor høst om mulighetene for å få lagt en turvei gjennom fyllingen, ga seks forslag. På et møte i januar ble to forslag fremmet for videre utredning. Det ene, dyre tiltaket er å utvide dagens elvetunnel på Bærumsside med fotbruer over til Oslo. Det andre

som kan bli billigere dersom det gjennomføres mens Kolsåsbanen er stengt, er en kulvert fra Bærumsiden i sør mot Oslosiden nord for veien og banen. Dessverre har KTPAS, det kommunale selskapet ansvarlig for T-baneutbyggingen nektet plent å samarbeide tross oppfordringer fra Friluftsetaten. Kulvertløsningen finnes i to varianter: en kort kulvert bare under sporene med en oppgang på sørsiden av Bærumsveien, og en lang kulvert som fortsetter under Bærumsveien til det gamle snødeponiet under kraftledningen.

LvV har primært gått inn for kulvertforslaget, men innser at manglende samarbeid innen Oslo kommune kan tvinge frem tunneløsningen. I mellomtid utarbeides det detaljerte planer for turveisystemet til begge forslag. Minst en ny fotbru planlegges.



Europeisk vanddirektiv

Det europeiske vanddirektivet er omgjort til den norske "Forskrift om rammer for vannforvaltning". Det er pålegg i forskriften som ligger til grunn for arbeidet om en kommunedelplan for Lysaker-/Sørkedalsvassdraget. Friluftsetaten i Oslo kommune har fått oppdrag fra Fylkesmann å utarbeide en plan for vassdraget. Lysakervassdraget er valgt ut som referanse som de øvrige små vassdragene rundt Oslofjord kan måles mot, fordi det er i tilnærmet økologisk balanse, bare moderat forstyrret av tusenårs omgang med mennesker..

Vanddirektivet legger opp til en fastsettelse av miljømål for å sikre helhetlig beskyttelse og bærekraftig bruk av vannforekomstene for hvert vassdrag i Europa. Som grunnlaget for å definere miljømålene skal det skaffes nødvendig kunnskapsgrunnlag og som middel for å oppnå målene skal det vedtas forvaltningsplan og tiltaksprogram.

Det er satt av kun 20 arbeids måneder til å utarbeide planen og med et skift i mannskapet på prosjektet er det blitt noe forsinket. Innsamling av kunnskap har foregått gjennom temamøter med både interesseorganisasjoner og øvrige etater, befaringer langs vassdraget og studier av den ganske omfattende litteratur om vassdraget. Et par rapporter om vassdragets naturverdier ble i gang satt i forveien og har gitt verdifulle opplysninger i flere sammenhenger.

Nå går arbeidet over i en kritisk fase med utarbeidelse av selve plandokumentet som senere skal ut på høring. LvV er oppfordret til å få de lokale politiske organene med oss dersom vår forslag om forvaltningsregime skal vinne gehør. Leserbrevet i Aftens bydelsutgave 6. februar var et første steg mot å ta denne oppfordringen. Årsmøtet blir det neste – vel møt!

Bærum Natur- og friluftsråd

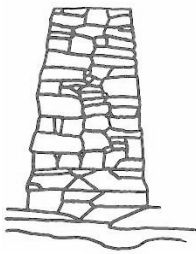
På et møte i Kommunegården, 31. januar ble et Friluftsråd for Bærum stiftet. Formålet er å samle krefter som arbeider for natur- og friluftssaker og gir dem et sterkere gjennomslag i kommunepolitikk. Stiftelsen avgjort trekker opp til en klarere motstand mot idrettsliv som ansees å ha stjålet flere grøntområder fra allmenheten de siste årene, blant annet Jarmyras østlige ende. Styret diskuterte for og i mot at LvV skal slutte seg til BNF og havnet på at informasjonsflyt er et så viktig element i forvaltnings spørsmål at eventuelt tap av fokus på vårt egne område langs Lysakerelva og Bogstadvann må tåles. Det står nemlig klart i vedtektene at LvV underlegger seg ikke BNF og kan uavhengig kjempe politisk for sine saker.

Deltagelse i BNF er en oppfordring til våre medlemmer i Bærum. Det er så godt som påkrevd at LvV representeres i BNF av en bæring. Styret ser helst at vår representant sitter også som et styremedlem i LvV. Derfor går valgkomiteen ut for å finne kandidater til styret blant våre Bærumsmedlemmer.

Bekkeadopsjon

Oslo Elveforum er drivkraft bak adopsjonsprogramet i Oslo og Bærum. for å verve skoler til å adoptere en bekk eller en strekning langs ei elv. En adopsjon er en avtale om et trekant-samarbeid mellom skolen, den lokale elveforeningen og andre lokale krefter som næringsliv, et borettslag eller velforening. For bedriften er dette en konkret måte å vise sitt miljøengasjement; for skolen er det en mulighet til å sette flere fag i en nyttig sammenheng under kyndigveiledning og for elvas venneforening sjansen å økesamfunnets bevissthet om vann og elver.

Sollerudstranda har adoptert strekningen nedenfor Granfoss/Fåbro i samarbeid med Lysaker næringsvel. Jar skole har lenge hatt et nært forhold til området nedenfor skolen. De øvrige skolene blir invitert til å diskutere mulige elvestrekninger i rektormøter før påske.



Innkalling – årsmøte 2008

Årsmøte i foreningen Lysakervassdragets Venner holdes på Klubblokalet til Ullern Idrettsforening, Sportsveien [adgang fra Myntfunnveien], på Bjørnsletta, kl. 19, torsdag 3. april 2008.

Dagsorden

- Velkomst
- Valg av referent
- Godkjenning av innkalling; referat fra stiftelsesmøte
- Meldte frafall
- Styrets rapport
- Kasserens rapport
- Innkommne forslag til behandling
- Valg av leder
- Valg av styret [3 medlemmer for to år; samt 2 varamedlemmer]
- Valg av revisor
- Valg av valgkomité
- Utnevning av delegater til Oslo Elveforums årsmøte, 26. mai 2008.


Kl. 1945 skal styreleder John Tibballs presenterer foreningens innspill til planarbeidet for en kommunedelplan for Lysaker-/Sørkedalsvassdraget. Til denne presentasjonen er lokalpolitikere, samarbeidspartnere og pressen invitert fordi innspillet lanserer et radikalt nytt forvaltningsregime for grøntområdet langs Lysakerelva og Sørkedalselva. Innspillet sendes til alle medlemmer.

Dette er en stor begivenhet i LvVs korte historie. Kom og støtt ditt styre i sin store satsing.

Det blir servert forfriskninger. Bring gjerne et nytt medlem.

Vel møt

John Tibballs
styreleder



Kommunedelplan

Harald Løvenskiolds vei i Oslo

En beboer langs elva som skal flytte ut, ønsker å realisere verdien i tomta si ved å bygge ut i hagen. Huset som er tegnet ligger bare 25 meter fra Grinidammen og 10 meter fra skråningen ned til elva. Plan- og bygningsetaten ga en rammetillatelse som senere ble trukket tilbake.

Mest skremmende er det at da PBE måtte begrunne sin avgjørelse til Byråden, gikk etaten så langt som å påstå at det er plass til en hel rekke med hus mellom de eksisterende boligene i gaten og Lysakerelva. I dag er man nødt til å bruke Harald Løvenskiolds vei dersom man skal gå langs Lysakerelva på Oslosiden. Parkerte og kjørende biler og en mangel på fortau gjør det nå uansvarlig å bruke gaten som en offisiell turvei. Skal det legges turvei langs elva, trenger man en stripe på 3 meter. Flere steder finnes det ikke plass mellom fjellknauser og elva til å lage en turvei i vannkanten så det kan være aktuelt å undersøke løsninger som bruker arealer nederst i noen hus-tomter.

Styre

Året som har gått har satt LvV på prøve, ikke minst organisatorisk. Flere som ble valgt til styret ved siste årsmøtet har fått problem med å møte, selv på skarve fem styremøter. Vi er ikke alene. Alle foreninger fra menighetsråd til store naturvernorganisasjoner mangler kandidater til verv. Resultatet er at Tordenskiolds soldater dukker opp på møter og seminarer med forskjellige hatter.

LvVs største utfordring er å skaffe representasjon fra vestsiden av elva. Les om vår deltagelse i Bærums Natur- og Friluftsråd for å oppdage én meget god grunn for bæringer å melde seg til tjeneste.

Varmestua

Ved sletta på Lysejordet står ei stue som ble skjenket Ullern idrettsforeningen den gangen foreningen drev skitrekk i bakken ovenfor. I de siste årene har Oslo Elvepadlekлубb holdt til i stua, men de sa opp avtalen sin i fjor sommer..

Lysakerveien 4

I oktober kunngjorde Mustad Eiendom a.s., gjennom en datterselskap at de satte i gang planer for omregulering av tomta nord for Mølledammen på Lysaker. Nå har planskissen blitt sendt til partene som meldte sin interesse for saken. I skissen skal det lange mursteinsbygget med sidebygget som er pælet ute i elva rives og erstattes av boliger og forretninger. Dessverre skal den offentlige tilgjengelig friområdet langs elvebredden strupes fra 30 meter som ble lagt i reguleringsforslaget i 1990, med 9-etasjes bygninger som er bare 15 meter fra elva, bortsett fra de to nederste etasjene på 20 meter. Mønsteret kjenner man fra Statkraftbygget i Lilleakerveien 6. Turveien skal klemmes inn i mellom byggene og elva. To forhold gjør dette lite gunstig for elva:

Lysforhold i elva og det smale friområdet vil gi treg plantevekst til tross for at det er sørvendt.

Det bygges på flomsletta som oversvømmes ved en vannføring som forekommer med gjennomsnittlig 25 års mellomrom. Boliger må sikres mot 200-årsflom med høye flomvoller, noe som ødelegger kantsonen og forskyver flomproblemet over på andre langs elva.

Oppslutning

De var en gledelig respons på kontingentfakturaene som gikk ut i desember. Hele 84% ble betalt uten purring og vi følger opp etter neste runde med mediefremstøtt.

I mellom tid er det viktig å øke tilslutningen blant de mange som bruker Lysakerelva og Sørkedalen og de delene av Marka som hører til vassdraget. Kjenner du noen som du vil verve så send beskjed via e-posten vår, eller med SMS til 469 21 125, og vi vil ta over innskrivingen. Målet må være å øke antall medlemmer fra 300 til 500 i løpet av året.

... Varmestua

Stua er stadig utsatt for innbruddsforsøk og annet hærverk. Nå nylig er noen takstein og takbeslag fjernet.

Det går mot fjerning av stua blant annet for å kunne åpne bekken som renner i rør under huset. Om det skal settes opp et annet sted eller erstattes med andre fasiliteter er tatt opp med Friluftsetaten.