

Lysakervassdragets Venner

FØDNYTT – 12

Vår og vårflommen

Flomtoppen ble nådd fredag kveld 2. mai med en vannføring ved Lysejordet på 31 kubikkmeter per sekund. Det er den største vårflommen siden LvVs målinger begynte i 2005. Vi fikk også en nyttig bekreftelse på at våre målinger er pålitelige. Tidligere på dagen da vannstanden ved Lysejordet svarte til en vannføring på 29,6 kubikkmeter kom Vannetaten med meldingen at 30 kubikkmetersgrensen var nådd og at deler av Sørkedalen lå under vann.

Oversvømmelsen stengte Zinoberveien mellom Øvre Ringerike og Hadeland i noen få timer. Mens FØDNYTT var der kom en gruppe ender svømmende ut av krattskogen, og inn i tettskogen på andre siden av veien.

Ved høyvannføring kommer det alltid grumsete vann nedover elva. Ved Granfoss ble det dannet ganske så mye skum langs bredden. Man håper det er et naturlig produkt som forårsaket effekten, og ikke at noen som så sin sjanse å bli kvitt noe skummelt.



Ender krysser Zinobervn

Saker på andre sider:

Oslos handlingsplan for Friluftsliv
Lilleakerveien 4
Aktivitetsprogram høsten 2008
Drikkevann fra Langli
Varmestua på Lysejordet

Snaret

Helhetens forbannelse
Det nye styret
Websider!
Bærum Natur- og Friluftsråd
– er det dødfødt?



Gjøksyra

Ny websider!!
Vi er på nettet i
beskjeden drakt.

ved www.lvv.no

Ukens bilde

Send gjerne bilder fra
vassdraget til web'en.

fodnytt@lvv.no

med dato, sted og ditt
navn.

Andre nye e-adresser


styret@lvv.no

kasse@lvv.no

Skoleadopsjon

Oslo Elveforum samarbeider for tiden med Bærum kommune om å utarbeide adopsjonsopplegget for skolene i kommune som bruker utearealene ved Lysakerelva. Skolen adopterer en elvestrekning og får både utstyr til å kontrollere dens tilstand og råd om aktiviteter som elevene kan lære av. Elevøvelsene er utarbeidet av limnolog Camilla Mathisen ved Kastellet skole i Oslo. 14 skoler i Oslo bl.a. Sollerudstranda har allerede adoptert bekker, dammer eller elvestrekninger.

Lysakervassdragets venner stiller seg til rådighet for skoler som ønsker guiding, litteratur eller råd om Lysakervassdraget eller om elver og liv i elver generelt.



Oslo kommunes Handlingsplan for Friluftsliv 2009-2012

Så sent som 23. april kom Friluftsetaten i Oslo med utkast på prioriteringer til pengebruk innen friluftsliv de nærmeste 4 år. Det er ikke mye å rope hurra for; 10 millioner kroner til rehabilitering av turveier på hele Oslo vest virker temmelig beskjeden. I følge handlingsplanen ligger meterpris på rehabiliteringsarbeid mellom kr. 500 og kr. 2000 alt etter standard og terrenget. Det som bekymrer, er at planen spesifiserer ikke hvilke strekninger det er snakk om.

Listen over prosjekter som er vurdert kommer fra tre kilder: Friluftsetaten selv står for over halvparten av forslagene (og 70 % av 1. prioriteringene!). Ellers kommer forslagene fra interesseorganisasjoner som *LvV* og fra bydelene. Prosessen i bydelene varierte, men i de fleste kom de nyopprettede Friluftslivssamarbeidsutvalgene (FSU) med prioriterte lister, som ble behandlet i den relevante bydelskomitéen. Her kunne hele listen forkastes eller omformuleres før den ble sendt videre til etaten. I Ullern bydel ble FSUs liste som prioriterte kyststien (Turvei A10) foran Turvei A1 langs Lysakerelva vraket, og en liste med diverse småstrekninger over hele bydelen satt opp. Det kan se ut som denne listen har fått gehør hos etaten, men uten detaljer i handlingsplanen kan ikke dette etterprøves. Vestre Aker omfatter Sørkedalen, og Holmenkollen og Tryvannsåsen som er kjerneområdene til Skiforeningen som var tungt til stede i FSU. *LvV* anbefaler at Marka håndteres for seg i denne sammenhengen.


Lilleakerveien 4

Arkitekten til Mustad Eiendom a.s. har presentert sine planer for utbyggingen av Lysaker Kjemiske, den lange mursteinsbygg som ligger ved Møledammen. Nybygg planlegges i 18 og 25 meters høyde generelt 15 meter, men nede i 12 meter fra elvebredden.

Utbyggingen tar ikke hensyn til Friluftsetatens retningslinjer for kantsonen som krever plass til både vegetasjonsbelte og turvei. Et problem for utbyggeren er at ved omreguleringen av tomta fra industri- til boligformål må flomsikringen økes. Boliger skal sikres mot et 200-års flom og ikke 50-års flom. Siste gangen det kom slike vannmengder nedover (i 1987), ble slettene på både Lilleaker og Granfoss lagt under ca. 1 meter vann. Siden er det kommet nybygg på Oslosiden som blokkerer flomvannet.

Den arkitektonisk utformingen viser lite hensyn til elvesiden av bygget. I planene som er lagt frem for offentligheten blir elva rammet inn av garasjens bakvegg i to etasjer. Dette i en by med priser for sin blågrønn profil.

Mustads naboforhold til Lysakerelva viser ingen naturhensyn. Da deres hugging av vegetasjonen i kantsonen ble påklaget, skrev de tilbake at de bare ryddet opp langs bredden.



Aktivitetsprogram 2008

Det legges opp til følgende turer utover året. Vær med på to koseaftener og en dagstur Det tas værforbehold:

- 11. juni (onsdag): Kveldstur – Sagbruk og møller på Jar og Øra-ker. Og vi kan se på de tiltenkte løsningene for truvei-passeringen gjennom Jarfyllingen. Oppmøte: kl.1730 på fotbrua ved Jar skole. Ca. 2 timer
- 19. august (tirsdag): Kveldstur – Ullerns nye mølle, Røds gamle og Grinis industristed – den klassiske fotturen mellom bruene. Oppmøte: kl. 1730 ved fotbrua på Melumøra/nedenfor Snaret. Ca 2 timer
- 7. september (søndag) Høsttur – Da Sørkedalen forsvant ned i jordskorpen. Vi klatrer ut av Bærums kaldera mot og krysser Heggelielva i snor før vi vender tilbake via Storbekkhytta. Oppmøte: Skansebakken kl 1130 (41-bussen fra Røa kl 1112). Ca 4 timer

Bruk turene til å introdusere et nytt medlem. Vårt mål er 400 medlemmer før årsskiftet. Opp fra 310 i dag!


Drikkevann fra Langli

Medlemmer ville fått med seg at deler av Vestre Aker og Ullern på øst-siden av elva har siden tirsdag 20. mai fått sitt drikkevann fra Langlivannet. Den høye demningen til Langlivannet ble bygd opp i 1937 for å forsyne Oslo med drikkevann. Vannfallsrettighetene langs Lysakerelva ble mindre verdt p.g.a. en betydelig forminsket vannføring. Turbinhuset på Grini ble lagt ned etter 24-års drift og Granfos- og Mustadfabrikker begge la ned genereringskapasitet. Turbinenes sterkt korroderte innløpsrør ligger fremdeles på begge siden av Fåbrofossen.

Med denne bakgrunnen var det fascinerende å følge med på Lysakerelvas vannføring mellom mandag 19. og tirsdag 20 mai. Vannføringen hadde holdt seg temmelig jevnt på 2600 liter per sekund i flere dager forut for at kranene ble åpnet, men falt overnatt til 900 liter per sekund. Siden med ettermiddagsregnbyger nord i vassdraget, har vannføringen svingt mellom 900 og 1300 liter per sekund.

Nå at to kommune tar drikkevann fra elva, følger rytmen til lokalbefolkningens vannforbruk med mindre det kommer mye regn. Vannstanden varierer ellers med bare 10 centimeter i elva og en knapt centimeter i Bogstadvannet.

Den som vil følge med i vannføringen på internett kan gå inn på lvv.no/dagens



Varmestua

Medlemmer vil ha sett at henvendelsen som LvV i samråd med Ullern idrettsforening sendte Friluftsetaten, ble omtalt i bydelsutgaven av *Åften*. Mindre enn to uker senere, var det tilløp til brann. 1. mai var det regnvær og noen tente en engangsgrill på stuas platting. Det gikk ikke mange minutter før treverket tok fyr, men det ble med tilløpet. En ny henvendelse er tilsendt etaten, uten at det er kommet svar.

Snaret

LvV engasjement i trehuggesaken på Eiksmarka, ble også omtalt i *Åftens* bydelsutgave, denne gangen i Asker og Bærum. Naturområdet langs med Snaret er i direkte forbindelse med friområdet langs Lysakerelva. Det er et sameie opprettet av Eiksmarka Vel. I forenklet versjon ønsket huseiere som bor nord for gaten, trærne vekk og de som bor umiddelbart på sørsiden ønsket å beholde dem. Mange vikarierende motiver ble frem satt, men egentlig dreidde det seg om utsikt. Natur- og friluftsförvaltning i Bærum anbefalte et mindre omfang, men dessverre ble ikke naturforvaltningsloven om trestørrelse eller hugging i hekkesesongen trukket frem. Hele 90 trær ble felt i uke 17.

Helhetens forbannelse!

Disse to artikler, sammen med skjebnen som et brev til den samme avisen fikk, viser godt hva for en bøyg kommunegrensen utgjør for vårt arbeid for en helhetlig forvaltning. Selv da det ble påpekt overfor avisredaksjonen at temaet var helheten i forvaltning over kommunegren-

LvVs nye styre

På årsmøtet 3. april ble følgende styre valgt av

Leder: John Tibballs

Styremedlemmer: Bjørg Myklebust
Torkel Røstad
Synneva Tveiten

Varamedlemmer: Tormod Bønes
Inger Gjelsvik

Det er en ledig plass på styret for noen som bor i Bærum. Vi ber alle bæringer på medlemslisten å vurdere om du kan være med i fire styremøter pluss årsmøtet.

Websider!

Endelig er LvV på nettet! På www.lvv.no finner du oss i enkel digitaldrakt. Det anbefales at du setter www.lvv.no/dagens opp som lenken fordi der kommer siste nytt, inkludert vannføring og nedbør.

Det betyr også nye epost-adresser.

Bærum's Natur- og Friluftsråd – Er det dødfødt?

Etter stiftelsesmøtet 31.januar har BNF slett med å komme i gang. Henvendelser om hjelp med å beskytte friområder fra inngrep er møtt med "Vi er ikke kommet i gang ennå". Kommunale innblanding i frivillig arbeid er nok like vanskelig som å la frivillige få delta i kommunalt arbeid!

en, trykket *Åften* brevet bare i Oslo vest! Når ikke avisen kan dekke LvVs behov for meningsspredning, må vi kunne bryte vår forsikring at brevet ikke var tilbudt annen avis.