

Lysakervassdragets Venner

FØÐNYTT – 14

Hafslund Netts snauhogst

Etter at snauhogsten under kraftledningen nord for Jar skole ble tatt opp med Hafslund Nett har nytt styremedlem Bo Wingård vært med på to befaringer med selskapet og en med en journalist. Resultatet er en muntlig innrømmelse fra Hafslund at inngrepet var unødige hardt og nye retningslinjer trengs. Kommunale selskapet Hafslund overlater den daglige forvaltningen til sin underleverandør som samtidig er forpliktet til å sette seg inn i spesielle forhold, noe som ikke har vært tilfellet denne gangen.



Utsynet fra Vollsveien
nov 2008

Hafslund mener seg forpliktet av lovverket og gamle avtaler med kommunene. *LvV* er oppfordret til å gå politiske veier for å få til en ny avtale mellom selskapet og kommunene. *LvV* har henvendt seg til både Bærum og Oslo kommuner med en anmodning om å ta saken opp med nettselskapene for å få til umiddelbare forbedringer i forvaltningspraksis. Skal lovverket endres må saken reises med statlige myndighetene som NVE og Miljøverndepartementet. Med mindre kommunene som grunneiere tar affære, må organisasjoner samles om en henvendelse.

Saker på andre sider:

Langlia-prosjektet

Jarfyllingen

Tiltaksplan og Kommunedelplan

Markaloven

PBE og elver


Braamandsbekken

Kontingent 2009

Årsmøtet

Kjenn din elv!

Signaler fra medlemskapet er at det er større behov for allmenn kunnskaper om Lysakervassdraget enn det er for et kurs for turledere. Derfor planlegges en rekke foredrag til våren alternerende med tematurer.



Langlia-prosjektet

Oslo kommunes Vann- og avløpsetat har lansert prosjektet ”Langlia” som et ledd i sikring av byens vannforsyning og for å gi kommunen noen flere år før vann må hentes fra Holsfjord. Selv om et smutthull i planloven betyr at det ikke er krav på det, har VAV lagt opp til en konsekvensutredning. Hvor strengt den skal behandles dersom mye negativt oppdages, er det imidlertid ingen som kan si. På noen hold betraktes planutlysning som en prøveballong for et dristig prosjekt som berører mange.

I korthet kan opplegget beskrives som en økning i kapasitet til vannledningen som forsyner Sørkedalen (og for tiden også Oslo Vest) frem til en fjellknaus langs Zinoverveien mellom gårdene Nordre Ringerike og Hadeland. Derfra skal en tunnel leder vannet til Brekke i Maridalen for overføring til det nye renseanlegget på Oset. Inne i fjellknausen skal det kobles en turbin som kan muligens gir 100 kW, og hvor om 20-30 år, vann fra Holsfjord kan kobles inn.


Det er flere aspekter med prosjektet som krever utredning, bl.a. at tunnelen skal gå under både Ringerikstjern, Sognsvann og Svartkulp. Med Putvann i minne, er særlig Ringerikstjernet utsatt – det ligger i et belte med en noe løsere bergart enn ellers i Nordmarka, og ovenfor den marine grensen slik at finnes ikke tettende havleire i bunnen av tjernet.

Det er evnen til å beskytte miljøet under en utgraving som bekymrer mest. 100 000 kubikkmeter (6-8000 billast) steinmasse må kjøres ut av Sørkedalen. Det er snakk om å bygge en ekstra bro over elva i Sørkedalen like nord for Kolonien, uten at problemene med dagens bro løses først. Zinoverveien har en lastbegrensning på 8 tonn akseltrykk og må forbedres.

For selve Sørkedalselva kommer det to faremomenter – at det skal legges et overløp ut til elva for å kunne tømme tunnelen, og at anlegget skal ligge tett ved en stor våtmark som i naturundersøkelsen for to år siden er betegnet som *svært viktig* i nasjonal sammenheng med gode forekomster av rødlistete arten *blærestarr*. Denne våtmarka oversvømmes hvert år under vår- og høstflommen.

For vassdraget som helhet ligger det store forstyrrelser i at 10 - 12 millioner kubikkmeter vann overføres årlig til Oset selv om Maridalen kan forsyne hele byen. Dette for at vannet i tunnelen skal holdes fersk. Akerselva får 400 liter per sekund ekstra på Lysakerelvas bekostning. Gitt at Lysakerelva til tider mottar betydelige mengder kloakk fra overløp i Bærum og Oslo, vil varig forminsket vannføring krever at disse overløpene lukkes.

Prosjektet innebærer også at Langlivannet holdes tilnærmet fullt slik at tremåneders vann er klart til bruk. Erfaringer fra det siste halvåret med et tilsvarende manøveringsregime forteller at vannføring endrer seg på kunstig vis uten sammenheng til nedbøren og med betydelig sprang fra lav til middels vannføring. Naturen langs elvene fungerer dårlig under slike forhold. Friområdenes roller som naturområder blir definitivt truet.



Jarfyllingen

Sammen med utlysningen om kommunedelplan som kom i juni kom det et kart over en tiltenkt turvei gjennom Jarfyllingen. I Oslo bys budsjett for 2009 er det nå bevilget kr 10,6 millioner for å få lagt en kulvert under T-banesporene og Bærumsveien til sommeren. Ansvaret for det videre arbeidet er overlatt til Kolsåsbanens utbygger.


Det skal også anlegges nye turveier nord og sør for fyllingen. Flere i Vestveien har bemerket at det utpekte krysningspunkt for turveien over Lysakerelva var uheldig bl.a. fordi brua ville passere rett over badekulpen som er brukt i mange generasjoner. For å forsvare utgiftene til kulverten må turveien kunne brukes av alle. For å finne en passende trase må elva krysses flere ganger. LvV går inn for at ei bru skal legges lenger sør, for å unngå bortsprenging i vannkanten. Det er innkalt til befarings torsdag 8. januar for å se nærmere på traseen.

Kommunedelplan (KDP) og tiltaksplan

Siden mars hadde det kommet lite informasjon fra arbeidet med planen for vassdraget, så gjennom Oslo Elveforum ble det bedt om en orientering. Et halvannen timers møte med økolog Erik Heibo som er saksansvarlig i Oslo kommune, avslørte at arbeidsrekkefølget ble snudde om slik at en tiltaksplan for vannkvalitet skulle ferdigstilles forut for KDP. Omleggingen var et følge av at Fylkesmannen i Oslo og Akershus viste til vanndirektivets krav som overordnet. Kommunedelplanen vil konkretisere tiltakene for vannkvalitet med bl.a. innsats for å få bukt på de høy mengder bakterier ved Sollerudstranda som lever bl.a. av næringsstoffer brakt ned med Lysakerelva. Tiltaksplanen skal ut rundt årsskiftet, KDP kommer på høring rundt påske 2009.

En jobb for LvV?

Tiltaksplanen har måttet basere seg på altfor lite data om tilstand i Lysakerelva. Etatenes folk er gjerne opptatt andre steder når de store nedbørsmengdene kommer. Flere medlemmer kan fortelle at hunden stinker og må vaskes etter svømmetur i Lysakerelva, særlig i bakkeveiene ved Lysejordet og Jarfossen. LvV er oppfordret av etaten å organisere taktisk prøvetaking og -analyse på faste steder i elva for å fastslå forurensningsmengder og kilder. Er det noen medlemmer med kompetanse, ber vi om at de tas kontakt med styret.



Markaloven

I statsråd 19. desember la Miljøvern-departementet frem forslag om ny Markaloven. Markagrensen går fremdeles langs Ankerveien like sør for Bogstad golfbanen og umiddelbart nord for Fossum sagbruk. Dessverre er ikke vannkanten foran sagbruket tatt med innenfor grensen. Det gjenstår å se om utvidelse av Wyllerløypa og Bogstad Vinterpark vurderes som anlegg "som naturlig kan innpasses i naturen". Politikernes iver for en bandybanen ved Bogstad kan svekke kampen for å beholde skogen langs Tryvannsåsen. Det merkelig er at områdetets tunge krigshistorie ikke trekkes inn i Bogstad-debatten.

Braamandsbekken

Den vesle bekken som renner fra Vestveien til Lysakerelva nedenfor Jarfossen fikk uønsket oppmerksomhet i sommer da det la seg en betydelig mengde kloakk utover bekketaket. En henvendelse fra en nabo ble formidlet til Avløpsetaten som etter én purring, kom i gang med å oppsøke mulige fortetninger i systemet. Det gikk ikke mange dager før en "stopp" ble funnet. Etter de nødvendige reparasjoner ble bekken skylt med fersk vann. LvV har et meget godt forhold til VAV som setter pris på at vi gir nøyaktige stedsanvisninger og problem beskrivelser.

Navnet Braamandsbekken er tatt fra Hans Lemich Juells kvartmilskart fra ca. 1800 som angir en husmannsplass "Braamand" på nordsiden av bekken. Senere kom sponhoggeriet på sørsiden. Selve bekken har sin kilde oppe ved bussholdeplassen

PBEs og elver

Våre innvendinger mot Mustads planer for hallene til gamle Lysaker Kjemiske er feid til side av arkitekten med henvisning til PBEs reguleringskart som tillater bygging innen 20 meter av elva. Problemet med 20-metersregelen er en klausel i bestemmelsene som sier at 20-metersregel gjelder bare de nederste etasjene for bygg over en viss høyde. Ovenfor tillates utspring på inntil 5 meter. Ikke bare det, men PBE konsekvent godkjenner at utspringet kan stå ut over en oppmurt ute-plass! Elvas naturlige kantsone er effektivt kuttet ned til bare 15 meter. Dette smutthullet har eksistert lenge nok til at det ga oss det uheldige Statkraftbygget på nabotomten.

LvV må arbeide hardt politisk dersom smutthullet skal tettes for å gi vår elv pusterom og plass til en anstendig turvei. Bydel Ullern møt en arrogant holdning fra PBE i saker som denne, og Fri-luftsetaten forsvarer heller ikke de grønne dragene langs elver mot andre etater.

Kontingent 2009

Innbetalingsblanketter for neste års kontingent blir sendt ut i januar. Det skal betales innen årsmøtet første uken i mars.

Årsmøte 2009

Foreløpig er årsmøte satt til 4. mars. Innkallingen kommer i slutten av januar.

Lyseveien i Vækerøveien og renner gjennom Ullern idrettsanlegg og under Bærumsveien til Øraker stasjon før den følger trikkeskinnene nedover i et rør.

God Jul