

Lysakervassdragets Venner

FØÐNYTT – 18

Snøproduksjon

Vannuttak fra Sørkedalen til snøproduksjon har gått for fullt tre forskjellige steder: fra Heggelielva ved Sandbråten og fra Sørkedalselva ved både Wyllerløypa og Zinober. Til sammen er 90 liter per sekund pumpet fra elva. Idrettsetaten i Oslo kommune fikk innvilget tilattelse etter søknad i høst for å bøte på



De 10 meter høye kunstsnøhaugene ved Zinober.

situasjonen at Tryvann ikke kan levere snø fra sitt anlegg på Tryvannshøgda. NVE tolket LvVs tidligere uttalelse helt riktig. Vi godtok at VM og prøve-VM får bruke vann fra Sørkedalselva.

Mindre begeistret er styret for svaret som er kommet fra NVE til LvVs klage mot en større økning i vannuttak. Klagen er gitt oppsettende virkning, men bare inntil det er avgjort om Oslo blir tildelt VM 2012 i snøbrett. Det at en søknad om et idrettsarrangement sendes før det er klart om de nødvendige byggeplanene kan godkjennes, er en ukultur som bl.a. har ført til overskridelsene i.f.m. Holmenkollnasjonalanlegget. Signaler fra Fylkesmannen kan tydes slik at det kan bli en langvarig kamp om Wyllerløypa også. Dessverre har kretsen rundt Tryvann skisenter satset mest på å overtale politiske krefter istedenfor å finne en tilpasning som alle kan leve med.

Se artikkelen på side 2 for flere detaljer rundt Wyllerløypas utvidelse.

Saker på andre sider:

Wyller og Holenbekken

Årsmøtet og vårprogrammet


Mustad sør

Vannledning Oslo-Bærum

Vannføringsstatistikk

Kontingent

Styggedalen



Wyllerløypa og Holenbekken

27. november 2009 sendte Plan- og bygningsetaten i Oslo ut til høring en konsekvensutredning (KU) og et detaljert planforslag for Tryvann skisenter a.s. sin utvidelse av Tryvann vinterpark. Disse bygger på et skriv utarbeidet av Tryvann skisenter *Tryvann Vinterpark – Reguleringsplan med konsekvensutredning* som ble ferdig 8 dager før.

Ved å knytte planarbeidet opp mot en søknad om å avholde VM i snøbrett i 2012 i Wyllerløypa, har kommunen lagt opp til en forsert saksbehandling akkurat som i vannuttakssaken omtalt i forrige Fodnytt. Dette kan være grunnen til at KU som er fremmet, mangler så mange detaljer om omfanget av terrenginngrep som planlegges i Wyller. Men også Tryvann skisenters dokument nedvurderer konsekvent naturverdien til alle berørte områder, noe som gir inntrykk av at selskapet vet at inngrepene som de vil foreta, kan falle utenom hensikten med den nye Markaloven.

Dette gjelder særlig Wyllerløypa, hvor det skal flyttes vel 50 000 kubikkmeter med fjell bl.a. for å slette ut skrentene, slik som er gjort under dagens skiheis. Men det største enkelte uttak, en tredel av det totale, er utgravingen av en superhalfpipe for å kunne avholde *Arctic Challenge*. Beskyttelse mot større terrenginngrep (Dette tilsvarer 2500 billass.) i Marka var ett av den nye lovens særskilte hovedpoeng.


Denne utgravingen vil også utslette et av de få skogsfelt i selve Sørkedalen som er gitt naturvurderingen *nasjonalt viktig*. PBEs KU nevner ikke dette. Feltets høye vurdering henger sammen med at den har vokst uberørt i vel hundre år, mens resten av dalens skog hogges etter hvert som den modner. Tryvann henviser til en egen undersøkelse av halve feltet som ikke fant ”arter som gjør det naturlig å avgrense denne lokaliteten som en egen naturtype”. LvV har også foretatt en undersøkelse, og ser klart hvordan alderen og helheten på skogsfeltet kan gi det status som nasjonalt viktig.

Holenbekken renner gjennom dette feltet og møter en større bekk fra Jordbråten inn i utvidelsesområdet. Tryvann innrømmer at 220 meter av Holenbekken skal legges i rør. En befaring med GPS viser at utvidelsen vil faktisk nedgrave, flytte og ellers endre hele 450 meter av dette lille sidevassdraget til Sørkedalselva. Og det skal brukes som resipient for den skitne avrenningen fra både parkeringsplassen og arenaområdet.

Hvis denne KU godtas, vil den både danne grunnlaget for den videre politiske behandling av denne utbyggingen, og sette standarden for fremtidige konfliktsaker inn under den nye Markaloven. Derfor må det stilles krav til at KUen gir et fullstendig bilde av prosjektets negative så vel som positive sider. I sin nåværende form gjør den ikke det.

Det er nemlig slik at det har foregått en robust prosess om den delen av utvidelsen av Vinterparken som ligger oppe på Tryvannsåsen. Dette har ført til en moderering av de groveste naturinngrepene til noe nærmere friluft- og naturorganisasjonenes syn på området. For Wyller hvor både arealet og volumet på terrenginngrepet er størst, og hvor flere boliger rammes av øket støy og trafikk, har Tryvann skisenter nektet å diskutere behovet for en innskrenkning. Faktisk skyver de VM-planene foran seg for å sikre at hele utbyggingen godkjennes under ett. Sitat: *For styret i Tryvann Vinterpark er det kun aktuelt å starte utbygging av området dersom planen vedtas som helhet.*

At Plan- og bygningsetaten har godtatt Tryvanns utredning i alt bortsett fra spørsmålet om veibygging forut for utbygging, tyder på at altfor lite hensyn er tatt til Markalovens intensjon. Wyller er i stor grad et kommersielt prosjekt hvor kommunen har engasjert seg under idrettens flagg. Det blir mange konfliktsaker i Markas randsonen og det er viktig at alle partenes interesser får lik behandling i den offentlige behandling av denne første saken, og at den allmenne idretten og ikke underholdningsidretten godtas.



Årsmøtet 17. februar

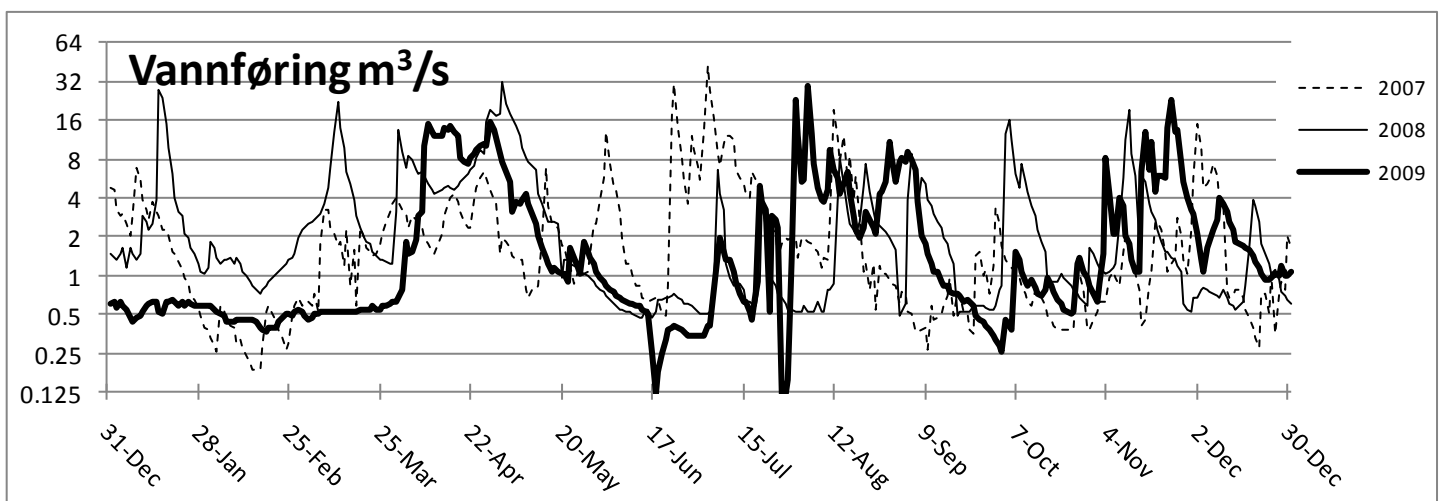
Årsmøtet 2010 skal holdes som i fjor i hjørnesalen på Samfunns-
huset Vest ovenfor Deichmanske biblioteket på Røa. Selve årsmøtet be-
gynner kl. 19. Etter en pause blir det kl 1945 et kåseri "Den hemme-
lighetsfulle elvemuslingen - en viktig miljøindikator" med Kjell Sandås fra
Helsevernetaten i Oslo. han forteller om mystikken omkring perlefiske og
eventyr, samt dyrets rolle i et økosystem."


Saker som skal tas opp på årsmøtet skal være styret i hender 14 dager før
møtet. De kan sendes med epost til styret@lvv.no, eller leveres Kvernveien
24A 0383 Oslo innen 3. februar. Innkalling og dagsorden sendes ut en
uke før møtet.

En valgkomite bestående av Øystein Evandt 22 50 15 06 el. 930 89 118
og Synneva Tveiten 22 50 57 34 er nominert av styret. Det er behov for
folk i flere verv, så ta gjerne kontakt med Øystein eller Synneva hvis du vil
hjelpe oss videre.

Vannstatistikk 2009

Vannføringen i Lysakerelva var preget av uttaket av drikkevann til Oslo kom-
mune frem til slutten av april. Sammen med en snørik vinter, betød dette en
jevnt lav vannføring inntil vårløsningen hadde fylt opp de store vannmagasi-
nene. Det ble ikke noe stort flomår - høyeste vannstand ble registret 4. au-
gust etter 90 mm nedbør på en uke. Vannstanden ble kunstig senket flere
ganger, først 17. juni da vannstanden i Bogstadvannet skulle heves, og så et-
ter tragedien da Didrik Kleiven druknet i Kulpen nedenfor Røa idrettsplass
23. juli, først under redningsaksjonen og senere for å kartlegge forhold.





Lysakervassdragets Venner

FØDNYTT – 18

Vannledning Oslo-Bærum

I september fikk LvV tilsendt et plankart over en vannledning som skal legges for gjensidig sikring av vannforsyningene i Oslo og Bærum kommuner. Ledningen skal graves ned tvers over Bærum like nord for Griniveien og krysser Lysakerelva rett nedenfor moreneryggen ved Sør Fossum og fortsetter oppover Ankerveien i Oslo. Den vil berøre både elveleiet og under anleggstiden, også turveiene på begge sider av elva.

Tidlig i desember møt styremedlemmer Bo Wingård og John Tibballs prosjektansvarlig Kjetil Borgedahl i Vann- og avløpsetaten i Oslo for å befare den planlagte krysningen.

VAV har boret og funnet det er ca. 15 m ned til fast fjell. Litt overraskende siden bare noen titalls meter både oppover og nedover er elvebunnen dannet av harde bergarter. Under befaringen ble det enighet om plasseringen av rørgrøften i forhold til et stryk i elva og om tilbakesetting av elvebunnen, samt skilting av alternative turveier ble avtalt. LvV får advarsel om oppstart slik at vi kan benytte anledning til egne undersøkelser av elvebunnen og avsetningene.

Mustad sør

LvVs bemerkning til vedtak om bebyggelsesplanen for Lilleakerveien 4 er under formell behandling som en klage hos PBE i Oslo. Arkitektens svar gir ingen forsikring om at turstien ikke gjerdes inn av en 2-meter høy mur.

Samtidig er det lagt ut en miljøanalyse som viser at grunnen under den gamle fabrikken til Lysaker Kjemisk er forurenset nok til at den utgravde massen må deponeres særskilt. Beskyttelsen av elva blir et sentralt punkt i anleggsarbeid, men det kan virke som om utbyggeren ser på elvebredden som noe som kan utformes ut fra egne ønsker uten hensyn til breddene som har utviklet seg naturlig i vel 60 år.

Vårprogram 2010

Bli kjent med Lysakerelva

Etter vurdering av kurset holdt i 2009, bestemte styret om å forberede et nytt kurs i 2010. Vi legger om noe og tar sikte på et innhold som kan være til nytte for lærere og aktivitetsledere som vil gjøre skoleelever bedre kjent med Lysakerelva. Men det blir ikke bare for lærere; så avsett datoene for en spennende sjanse til å øke dine kunnskaper om elvas historie, natur og geografi. Datoene for kurskveldene blir 10., 17. og 24. mars, og 8. og 15. april blir det turer langs elva. Påmeldingsdetaljer i februar. De tre første kveldene blir innekvelder med forelesninger på Samfunnshuset Vest.

Kontingent

På årsmøtet i fjor ble det vedtatt å øke kontingenten til kr 150,- for første medlem i en husstand og kr. 50,- for de øvrige. Dette ivaretar både behovet for en romsligere økonomi og kravet til at alle medlemmer skal betale noe for å kunne registreres i en frivillig organisasjon.

Vedlagte faktura lister opp medlemmene som er registrert i hver husstand. Vennligst forsikre at de aktuelle medlemsnumre blir oppgitt på enten på gioblanketten eller ved nettbetaling. Betalt kontingent gir stemmerett på årsmøtet.

Snødeponiet Styggedalen

På vei inn i Sørkedalen ligger Styggedalen 600 m forbi Bogstad gård. Vi ser at det er dumpet flere billass med snø. Siden saken er ute på høring har LvV bedt lokale bystyreprerentanter om å spørre Byrådsavdelingen om en avklaring.

25. januar hos SFT (som heretter skal hete Klima og forurensningsdirektoratet) blir det et seminar i regi av Norsk Vannforening om håndtering av vann fra snødeponier.