

Lysakervassdragets Venner

FØÐNYTT – 20

Holenbekken

22. mars holdt Byutviklingskomiteen til Oslo bystyre en befaring om utvidelse av Tryvann vinterpark. Hver organisasjon fikk lov å ha en representant til stede. Befaringen fant sted rundt planmodellen av området som har stått fremme hos Plan og bygningsetaten, og nå er flyttet til Rådhuset.

Seansen ble ledet av komiteens nestleder, Aps Tone Tellevik Dahl. Etter etatene hadde uttalt seg fikk organisasjonene anledningen til å presentere nye argumenter og momenter som har



Holenbekken

kommet for dagen siden januar. Fokuset var på turløypa mellom Strømsbråten og Skomakertjern. Den øverste delen av utvidelsen av Wyller klemmer arealet til denne løypa inn mot Speiderhytta slik at det bare er plass til en krevende bratt og svingete trasé. I mai hadde noen organisasjoner aksepterte Wyller for å få innarbeidet endringer oppe på Tryvannsåsen. Nå har de fått hastverk med å få endret nye Wyller for å kunne stikke ut en lettere løypetrase enn den vanskelige som Tryvann foreslår.

Det ble lite tid til LvVs poeng om at planarbeidet har utelatt den øvre strekningen av Holenbekken, og siden markabekker forvaltes under Vannressursloven, ikke Markaloven, gir det grunn til klage over saksbehandling. Etterpå innrømmet Tryvanns konsulent at bekken ble oversett, fordi "den ikke finnes i kommunens kartverk". Gamle kartverk er nyttig! Bekken er nemlig gjengitt i Nordmarka-turkartene fra 1937. Den er ikke blitt borte, bare vanskelig å se i luftfotoer.

Saker på andre sider:

[Konflikt i Naturområdet](#)

[Blir kjent med Lysakerelva og Turer](#)


[Fådpassasjen åpnes](#)

[Turveianlegg](#)

[Skilter](#)

[Lysakerelva - vår elv](#)

[Vassdragets pris og Hageavfall](#)



Naturkonflikt i friområder

Etter tre sesonger med borrekampanjen fikk LvV endelig vite hvorfor Friluftsetaten i Oslo standhaftig klippe bakkene på Lysejordet og ved Melum på tidspunkter som forkludrer LvVs bekjempelse av borreartene.

19. mars møtte styreleder Tibballs og styremedlem Torkel Røstad tre medarbeider fra Forvaltningsavdelingen i Friluftsetaten. Møtet kom i stand som resultat av LvVs brev til etaten om den fremtidige forvaltningen av Oslos friområdene langs Lysakerelva i tiden etter at etaten tar tilbake ansvar for Oslo Park og idrett KF, som ble skilt ut for vel tre år siden.

Det var mange saker på dagsorden: noen rutinemessige meddelelser om kommende arrangementer som er omtalt på side 4, andre om vedlikehold av stier som ser ut til å trekke ut enda noen år. Men en sak viste seg å være av prinsipiell betydning og gir LvV en utfordring fremover. Det viser seg nemlig at det er en mening bak etatens klipping av de flotte blomsterengene tidlig i juni, et tidspunkt som ødelegger for LvVs borrekampanje.

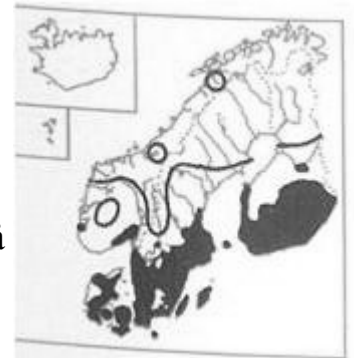
Det må innrømmes at gullprakten har blitt mer intens med årene. Årsaken er at den gule planten *russekål* (*Bunias orientalis*) er blitt mer dominerende i friområdenes flora. Ved å klippe når de gjør, hindrer etatens folk at frøene modner og sprer seg til nye arealer. Kartet viser at Oslo ligger helt i utkanten av artens utbredelsesområde, som strekker seg mot Russland.

Et problem er klippemetoden. Ved klippingen i juni kjøres maskinene over hele feltet. Slåttet blir liggende. Noen russkålfrø modner, men blir ikke spredt. Dermed blir det flere og flere russkålplanter på Lysejordet, mens omgivelsen spares.

I juni er ullborren ung og fersk, men likevel ikke lett å kappe over. Mange av plantene blir simpelthen bøyd ned og retter seg opp igjen etter noen dager eller blomstrer liggende. Men også de avkappede plantene – både russekålen og ulleborren – vokser opp igjen, og gjerne med flere stengler fra samme rot. Ingen av plantene blir fullt så høy som plantene som vokser fritt, men de har tid å utvikle nye blomster, blir befruktet og setter frø. Det blir så godt som umulig å finne, kappe og fjerne borrene som blomstrer nede ved bakken.

Så vi har et dilemma. Etaten vil fjerne russekål, LvV (og hundeiere) vil fjerne borrene. Etaten er bundet av avtalen med sin entreprenør om to klippinger per sesong. Kan LvV ordne det slik at russekål klippes i juni uten å kappe borrene for så å hente ut borrene i månedsskiftet juli-august? Eller må vi argumentere for at å bekjempe russekål i disse klimaendringstider er som å stanse tidevannet. Se på kartene fra Gyldendals Nordiske Flora. De viser at russekål finnes overalt sør for Oslo, mens i Norge er borrene funnet bare i tettbygde strøk – et typisk tegn på ugress.

LvV vil påstå at hvis vi må satse på én plante, bør vi fjerne borrene.

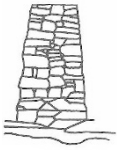


russekål ↑



ullborre ↑
storborre ↓





Blir kjent med Lysakerelva

Vårt kurs for å gjøre Lysakerelva bedre kjent gikk over tre onsdagskvelder i mars. Nivået på presentasjonene var meget høyt, men dessverre uteble i stor grad hovedmålgruppen, lærere.

Foredragsholderne var så pedagogiske og fulle av begeistring for sine temaer at tilhørende frydet seg. Særlig våre gjesteforelesere imponerte med sine bilder og andre hjelpemidler. Vi takker både fotograf Kristin Vigan-der, limnolog Johannes Holmen fra Universitetet i Oslo (og snart ansatt i Multiconsult) og Trygve Danbolt fra Universitetet for Miljø og Biovitenskap og Norsk ornitologisk forening. Kristins bilder er lagt ut på internett og kan nytes ved å bruke lenken

<http://www.kristvi.net/flora/Lysakerelva/lysakerelva.html>

Kristin har også en database med bilder av vekster og annet naturfotografier fra Asker (<http://www.kristvi.com/flora/asker.php>), et konsept som hun vil vurdere utvidet til å dekke Lysakerelva.

Styret skal vurdere hvorvidt kurset kan gjentas for lærere i forbindelse med Vassdragsprisen.

Turer


På kursets to siste kveldene (7. og 14. april) går vi tur. Disse er åpen for alle. Detaljene finner du nedenfor. Merk imidlertid at starttidspunktet er utsatt med 30 minutter fra det som ble avertert tidligere. Turene tar ca. to timer, og siden solnedgangen 7. april er kl 2011, gir vi deltagere litt bedre tid på foran!

Snøen er ikke helt borte og det er varslet noen få regndråper, så fottøy som tåler dette er påkrevd. Vi skal ikke gå langs vanskelige stier.

Disse turer blir lagt opp som rundturer så man kan planlegge evt. henting ved utgangspunktet kl 20.

Dato	Området	Oppmøte kl. 1800
7. april	<i>Ovenfor Grini</i>	Under T-bane ved Grinidammen
14. april	<i>Nedenfor Granfoss</i>	Holdeplassen <i>Lysakerbru</i> på bussrutene 32 og 23.

Merk! Nytt oppmøtetidspunkt, kl 18



Lysakervassdragets Venner

FØÐNYTT – 20

Fådpassasjen åpnes

11. mai er dagen som er avsatt for den offisielle åpningen av passasjen gjennom Jarfyllingen. I skrivende stund avventes svar fra ordførerne i Bærum og i Oslo, men det er bare et spørsmål om de kommer selv eller sender en representant. Skolene som ligger nærmest passasjen planlegger sin deltagelse og alt blir lagt til rette for en festlig anledning. Se lokalpressen for tidspunktet og programmet.

Turveianlegget

De nye fotbruene som skal plasseres over Lysakerelva, har nå fått de nødvendige dispensasjoner fra begge kommuner for anlegg i elvas kantsone. Anbudsforespørsel sendes nå ut til aktuelle entreprenørselskap. Det er snakk om oppgradering av ca. 1 000 meter med stier samt to nye forbruer, 300 meter henholdsvis nord og sør for fyllingen. Dessverre blir ikke den populære men vanskelige stien på Oslosiden nord for Storingfossen oppgradert, tross klare ønsker fra alle naboer og organisasjoner. Flere mener at bruene i sør ikke vil vært nødvendig dersom stien ble oppgradert, men etatene mener at det bratte terrenget med leirgrunn gir et for dårlig fundament for en trygg turvei.

Nye skilter

Bærum kommune har signalisert at prosjektet med å sette opp skilter langs Bærumsbredden fra Voll og nordover skal gjennomføres i år. Dette blir et samarbeid mellom kommunen, Bærum natur- og friluftsråd (BNF) og LvV for å skrive riktige tekster, skaffe bilder og ordne rettigheter og anlegging av selve skiltene. BNF styrer prosjektet med kommunens folk. LvV-medlemmer som vil delta i arbeidet kan melde sin interesse til Føðnytt eller legge en lapp i LvVs postkasse (se adressen nedenfor). Det er både feltarbeid og biblioteksarbeid i prosjektet så ingen handikapp hindrer deltagelse.

Lysakerelva – vår elv

17. april 2009 adopterte Bogstad skole strekningen av Lysakerelva fra Hammerbru og nedover til Grinidammen. I juni ga skolen ut et hefte om elva med resultatene av skolens aktiviteter som fokuserte på elva.

Her leser vi om flora og insektliv, om møller, jernverket og Anker-historien, om vannkvalitet og søppeljakt. Alt viser hvordan skolens elever har gått inn for å lære om elva.

Vassdragets pris

Vassdragsprisen er en utfordring til skolene som sokner til Lysakerelva om å foreta og presentere prosjektarbeid med utgangspunkt i Lysakervassdraget - i hvilket som helst fag. Planen er konkurranser i tre aldersklasser: 5. og 6. klasser, ungdomstrinnene og videregående.

Bo Wingård, koordinator for Vassdragets pris er kommet til det vanskelige stadiet i forberedelsene – innhenting av sponsorer. Han vil gjerne høre fra medlemmer eller andre som ser seg tjent med å bidra til en pris som skal oppmuntre skoler til å fokusere på vassdraget i skole- og prosjektarbeid. LvV har budsjettet kr. 5 000.

Det nye styret

Årsmøtet 17. februar greide ikke å velge et fulltallig styre. På kurskveldene arbeidet valgkomiteen videre med det resultat at Inger-Johanne Rønnow har sagt seg villig til å delta i styrearbeidet fremover. Vi er meget glad for å få et så engasjert menneske inn i styret.

Hageavfall

Avklipp og juletrær hører ikke med i friområdene. Hvis du møter noen med trillebår, er det viktig at de blir pent påminnet om at naturområdet er til felles nytelse, og at avkapp er verdifullt i kompostbingen.