

Lysakervassdragets Venner

FØÐNYTT – 25

Kommunedelplanen (KDP)

14. april ble det sendt ut brev fra Oslo og Bærum kommuner til alle som er berørt av kommunenes planer for Lysakervassdraget med en brosjyre og beskjed om at teksten kunne hentes ned fra kommunenes saksweb.

Arbeidet med planen begynte allerede i 2007 og kartleggingen og andre studier ble avsluttet i 2008. En ny plan- og bygningslov i 2009 betydde ny oppstart på arbeidet, og omorganiseringen i Oslo kommunes etater la ytterligere to år til prosessen. I mellomtid utviklet vassdraget seg, gjennom både naturlige hendelser som vinterstormer, og menneskenes handlinger med nybygg og hogging av trær, og med kommunenes eget prosjekt med gangbruer og nye stier.

Dessverre er faktagrunnlaget i planen lite oppdatert etter 2009, annet enn å nevne anleggingen av Fådpassasjen som sto ferdig i mai 2010. Og "Handlingsprogrammet" i forslaget står uten budsjett eller tidsfrister. Det kan virke som om kommunene bare vil få planen ut av saksbunken. Den virker så omtrentlig i mange av sine detaljer, at kommunepolitikerne kan komme til å bry seg lite om den.

Kommunene har forsømt en enestående mulighet til å planlegge noe positivt for storbymiljøet. Dette boder ille for vassdragets fremtid.



Saker på andre sider:

En høyere innstans?

Sommer- og høstturer

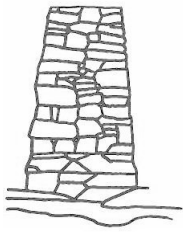
Kjenn din elv!; Nappekasser

Levende vassdrag

Plan for friluftsliv

Hafslundsrydding

Et turveiforslag, Rådyr



Bør Lysakerelva forvaltes av en høyere instans?

Kommunedelplanen laget av Oslo og Bærum kommuner for vassdraget, får Lysaker-vassdragets venner til igjen ta opp spørsmålet om forvaltningsnivået for dette enestående naturområdet. Et annet dokument som har vært ute på høring, Oslo kommunes handlingsplan for Idrett og Friluftsliv, forsterker vår mening at området bør ivaretas under nasjonal vernelovgivning og ikke forvaltes i kommunal regi.

Kommunedelplanens bruk av hensynssoner er med på å bekrefte LvVs syn. Under Plan- og bygningslovens §11.-8 c) kan det defineres en *sone med særlig hensyn til ... grønnsstruktur, landskap eller bevaring av naturmiljø, med angivelse av interesse*. Vanligvis brukes slike soner for randsonen til nasjonalparker og landskapsvernområder ... for å hindre vesentlig forringelse av verneverdiene i verneområdet.

Kommunenes forslag om bruk av hensynssoner i randen av arealene som allerede er regulert til natur-, grønt- eller friområder uten å søke Miljøverndept om status i det minste som landskapsvernområde for Lysakerelvas kantsone, avslører at kommunene ikke vil miste styringen slik at det kan omreguleres ved et senere tidspunkt.

Hele prosessen med kommunedelplanen har vært til skade for vassdragets kantsone særlig for strekningen fra Mølledammen på Lysaker til Fossum. Selve hintet om igangsettingen fikk flere aktører å skynde seg med utbyggingsplanene. Disse ble håndtert av kommunene ved å ta de berørte arealene ut av området for vassdragsplanen for så å gi dispensasjoner fra tidligere vedtatte minste byggeavstander til elva.

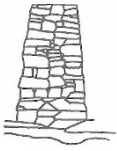
Så kom forsinkelsene, tap av etatenes kyndige personell og varselen om ”råderettsinnskrenkninger ” på private eiendommer som grenset til friområdene langs med Lysakerelva. Dette varselet førte til at nabogrunneiere særlig i Bærum fjernet den naturlige skogen fra sine tomter for å unngå innskrenkning. Unødig som det viste seg, da kommunen valgte hensynssoner og ikke omregulering av private arealer som i Oslo.

På informasjonsmøtene som ble arrangert av planetatene i Oslo og Bærum kommuner ble skylden for svakheter i KDP-forslaget lagt på naturforvaltningsetatene i de to kommunene. Kommunenes politiske og administrative ledelse har ansvar bl.a., for at kommunen fungerer samlet og fremlegger forslag av en forsvarlig kvalitet.

I perioden 2007-2008, da LvV deltok i mange befaringer og møter med etaten, var visjonen for KDP-arbeidet et flott, tilgjengelig naturområde. Nå legger Oslo kommune opp til store fortetninger på Oslo vest. Da er vern av et vassdrag i et enestående landskap som til nå har vært beskyttet av sin utilgjengelighet, mindre viktig enn å ha reservearealer som kan fange utbyggenes blikk.

Men den største innvending mot kommunenes forvaltning er skadene som er påført dette landskapet. Og nå har kommunene problem med å ordne opp. Ingen entreprenør la inn tilbud for å fullføre arbeidet med turstiene og rydde elvebreddene etter de inngrepene som ble foretatt i august 2010. Dermed blir ikke turveiene ryddet før sommeren og antagelig ikke til høsten heller, selv om arbeidet ble avertert på nytt og kommunene nå er i samtale med en entreprenør. I mellomtiden har i det minste Bærum kommune bestilt reparasjon av turveistrekninger som ble ødelagt av trevelt i vinterstormer.

Nå skal LvV undersøker hos Miljøverndept hvordan vernestatus kan heves.



Sommer- og høstturer

LvV innleder sommeren med en søndagstur 17. juni med avgang fra Grinidammen kl 13. Tema – **Gjemt langs Lysakerelva**. Med gamle kart i hånden tar vi av fra de kjente stiene for å se på elva fra andre vinkler. Turen slutter på Sollerudstranda, ca. kl 16.

Høstturer har en våt historie i LvV, men vi gir oss ikke for det. Søndag 16. september kl 1130 legger vi ut fra Sørkedalen skole i retning Blankvann for å undersøke den meget spesielle geologien i denne østligste delen av vassdraget. Turen kommer tilbake til skolen i tide til å rekke 41-bussen kl 1550.

Noter!: søndag 17. juni kl 1300 - Brua over Grinidammen
søndag 16. september kl. 1130 - Sørkedalen skole

Kjenn din elv! **kommer tilbake**

Det blir en ny anledning til å delta i kurset som presenterer Lysakerelvas natur og historie gjennom tre forelesningskvelder og to kveldsturer. Kurset blir holdt på en onsdag før, og fire onsdager etter Påske 2013.

Forelesere er alle medlemmer i LvV med hvert sitt kunnskapsområde. Temaene dekker naturens forskjellige aspekter langs Lysakerelva inkludert geologien, plante-, sopp- og dyreliv, menneskers historie og industrien som gjorde Lysaker kjent i vide kretser.


Hold av kveldene 20. mars, samt 3., 10., 17. og 24. april 2013!

Kursdeltaljer og påmeldingsinstruks kommer til høsten

Nappekasser **kommer**

Som et ledd i rekrutteringen til LvV blir det snart hengt opp kasser seks strategiske steder langs Lysakerelva med bl.a. Fodnytt og innmeldingsblanketter.

Det er alltid en risiko å la noe ligge noe ut på et ubeskyttet sted. Det kan føre til forsøpling og kassene kan bli ødelagt. Styret er avhengig av tilbakemelding fra medlemmer som oppdager problemer.



Lysakervassdragets Venner

FØDNYTT – 25

Levende vassdrag

er navnet på skolekonkurransen for hele Oslo og Bærum som vil premiere klasseprosjekter med en elv eller en bekk som tema. Juryen kom sammen 30. mai for å vurdere de innsendte arbeidene og plukke ut finalistene.

Premieutdelingen foregår i Oslo Rådhus kl 12, torsdag 14. juni og elvevenner er hjertelig velkommen til Oslos storstue.

Plan for friluftsliv

Oslo kommunes rullering av handlingsplanen for friluftsliv for perioden 2013-2016 begynte lovende med et møte på rådhuset i november da det ble lovt at prosjekter for å fremme friluftsliv skulle gjennomføres i samarbeid med ideelle- og interesseorganisasjonene som foreslår prosjektene.

Da handlingsplanen kom på offentlig ettersyn, var den blottet for konkrete tiltak for å fremme slike samarbeidsprosjekter. Alle prioriterte tiltak var forslag med opphav i etaten. Ingen av de fem forslagene som LvV har spilt inn til de to siste rulleringer er tatt med.

LvVs uttalelse er lagt ut på websiden: lvv.no

Hafslunds rydding

NVE svarte 7. mai på LvVs spørsmål om det var grunneieren eller nettselskapet som var ansvarlig for at Vannressurslovens § 11 (bevaring av kantvegetasjon) overholdes under kraftlinjer ved å skrive at det var best at partene samarbeider! Selvfølgelig, men lover er til for å håndtere tilfeller når samarbeid bryter ned, så LvV ber om et definitivt svar.

En mer lovende utvikling er et svar til Oslo bystyre om at byråd Elvestuen vil presisere overfor Bymiljøetaten at den skal sørge for at §11 er en del av etatens vurdering når nettselskaper varsler linjerydding.

Et turveiforslag

Under det tidlige arbeidet med KDP for vassdraget ble det undersøkt flere muligheter for å få til en turvei langs Oslo siden av vassdraget vekk fra bilveier. Den to hundre meter lange strekning langs Elvefaret er det lite å gjøre med uten enorme investeringer og terrenginngrep.

For den andre strekningen – parallelt med Harald Løvenskiolds vei – er utfordringene av en helt annen art. Her går tolv private bakhager helt ut til en fem til åtte meter høy skrent med Lysakerelva rett nedenfor. Skal en turvei langs elva kunne realiseres måtte alle grunneiere være villig til å la en fem meter bred stripe nederst i hagen blir innløst av kommunen, eller til å inngå en skjøtselsavtale. Etatens medarbeidere regnet det som politisk umulig å få til en slik ordning.

LvV innser at Aker kommune for 80 år siden burde satt av denne stripe til allmenn bruk, og at kommunen i dag ikke bør presse igjennom en tvangsomregulering.

Men det ville vært artig dersom disse tolv grunneiere alle innså potensialet i forslaget og handlet selv.

Rådyr

En liten flokk på tre rådyr har slått seg til ved Lysejordet. Helt siden februar har de blitt sett, særlig sent på kvelden og på formiddager. Husk båndtvang – også på sletta hvis hunden har en jaktinstinkt.

Levende vassdrag

**Premieutdeling Rådhuset –
14. juni kl 12!**